

28ème Tour Des Vallées Azurées 2025

4ème Tour des Vallées Azurées Minimes et Cadets 2025

Lundi 9 Juin à 8h30

Etape 4 :

La Roque Esclapon - La Roque Esclapon

88.2

Infos	Itineraire	Route	Direction	Kms Partiels	Kms Parcours	Kms Restant	Moyenne Horaires pour 31,3km/h
DEPARTEMENT DU VAR							
Se rendre au départ depuis le centre du Village							
	LA ROQUE ESCLAPON						
	Route du Clos de Simon	D625				4.5 kms à parcourir	
	Carrefour D625 => D21	D21	→				
	LA BASTIDE						
	Route de Comps	D21	↑				
Départ Fictif Sommet du Col de Clavel							
	Col de Clavel (Alt 1060m)	D21	↑	0	0	88.2	08:30:00
Départ Réel dans le plat après la descente du col de Clavel							
	Route du Logis du Pin	D21	↑				
DEPARTEMENT DES ALPES MARITIMES							
	Route du Logis du Pin	D44	↑				
	LOGIS DU PIN						
	Rond point D44 =>D6085	D6085	←	3	3	85.2	08:35:00
	Rond point D6085 =>D6085	D6085	↑	0.8	3.8	84.4	08:36:30
DEPARTEMENT DU VAR							
	Route de Castellane	D6085	↑				
DEPARTEMENT DES ALPES HAUTE PROVENCE							
	Route de Castellane	D4085	↑				
	Carrefour D4085 => C1	C1	→	2.3	6.1	82.1	08:40:50
	Route du Mousteret	C1	↑				
	Carrefour C1 => D452	D452	→	3.6	9.7	78.5	08:47:50
	PEYROULES						
	Route de la riviere	D452	↑				
	Carrefour D452 =>D2211	D2211	←	2.2	11.9	76.3	08:51:50
	Route de Saint Auban	D2211	↑				
	RUSH			0.6	12.5	75.7	08:52:50
	LA FOUX						
	Route du Brunet	D2211	↑				
DEPARTEMENT DES ALPES MARITIMES							
	LES LATTES						
	Carrefour D2211=>D5	D5	→	9	21.5	66.7	09:09:50
	Route des Beaumettes	D5					
	Carrefour D5=>D10 (Pied du Col)	D5	→	6.5	28	60.2	09:22:00
	GPM COL DE BLEINE	D5		5.4	33.4	54.8	09:32:00
	THORENC						
	Rond Point 4 chemins D5=>D2	D2	→	4.3	37.7	50.5	09:40:00
	Route de Gréoliere	D2					
	Descente des Clues de Gréolieres						
	GREOLIERE VILLAGE						
	Rond Point D2 => D42	D2	→	10.8	48.5	39.7	10:01:00
	Carrefour D2 =>D79	D79	→	0.1	48.6	39.6	10:01:30
	Départ des Minimes						
	Route de Sainte Anne	D79					
	Route d'Andon	D79					
	Carrefour D79=>D5	D5	←	11.6	60.2	28	10:23:50
	Carrefour D5 =>D79	D79	→	0.2	60.4	27.8	10:24:30
	Montée d'Andon	D79					
	ANDON						
	GPM ANDON	D5		4	64.4	23.8	10:32:00
	Rond point D79=>D79	D79	→	0.5	64.9	23.3	10:33:00
	Carrefour D80 / D79	D80	→	5	69.9	18.3	10:42:30
	Col Bas	D80					
	LA FERRIERE						
	Carrefour D80 => D2	D2	←	2	71.9	16.3	10:46:00
	MALAMAIRE						
	Carrefour D2=>D2211	D2211	←	6.5	78.4	9.8	10:48:00
	Rond Point D2211=>D6085	D6085	←	2.3	80.7	7.5	10:52:00
	LOGIS DU PIN						
	Rond Point D6085=>D21	D21	→	1	81.7	6.5	10:54:00
	Col de Clavel (Alt 1060m)						

	LA BASTIDE						
	Carrefour D21=>D625	D625	←	5	86.7	1.5	11:03:30
ARRIVEE							
	Route du Clos de Simon "ligne d'arrivée"	D625		1.5	88.2	0	11:06:30

Horaires de départ

Départ: 8h30 Catégorie 1,2,3,Jeunes
 8h32 Catégorie 4,5,6,Cadets et Féminines
 10h00 Les minimes se rendront sur la commune de CAILLE sur le petit coté du Col BAS (KM50.5) ils attendront le passage du 1er Peloton pour s'insérer dans la course
Les Sprints Maillots Vert

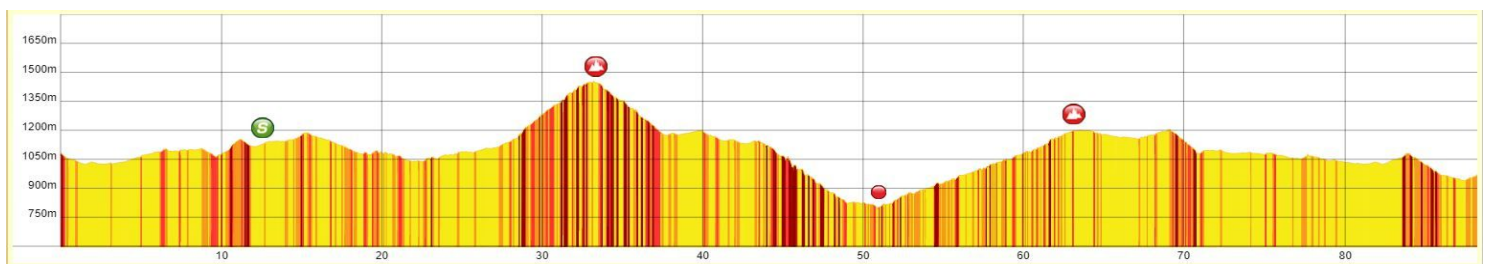
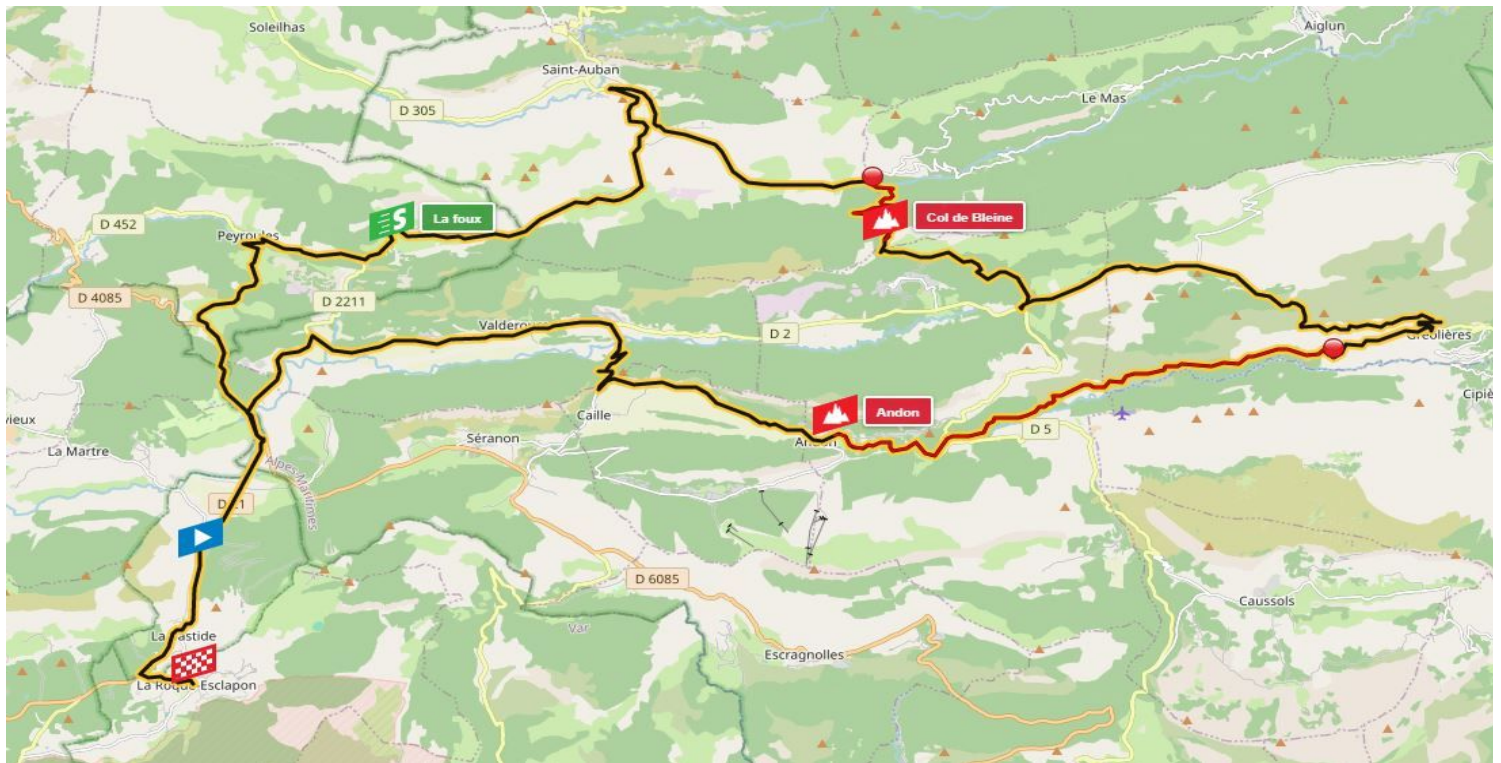
Rush 6: 5-3-1 points

Les Sprints Maillot Montagne

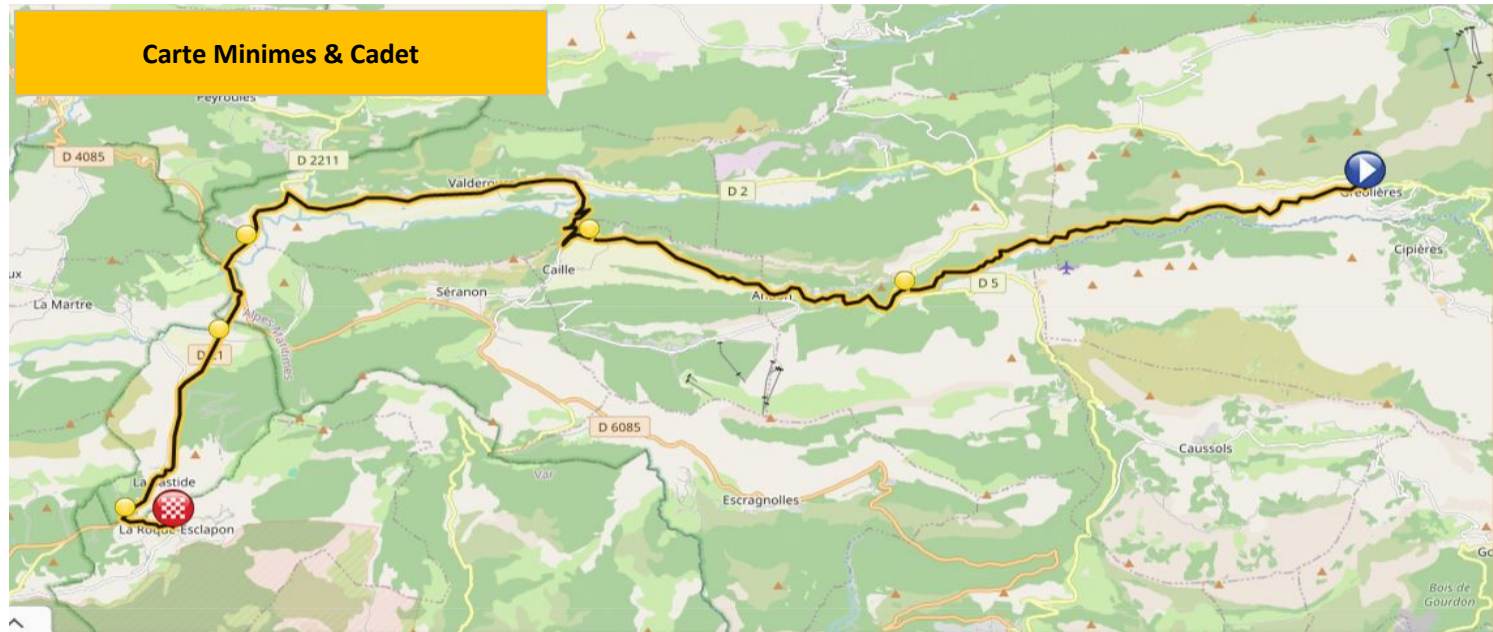
GPM 5: 10-8-7-6-3 points GPM 6: 5-3-2-1 points

Infos route:

Infos course spécifique



Carte Minimes & Cadet



Profil Minimes et Cadets

